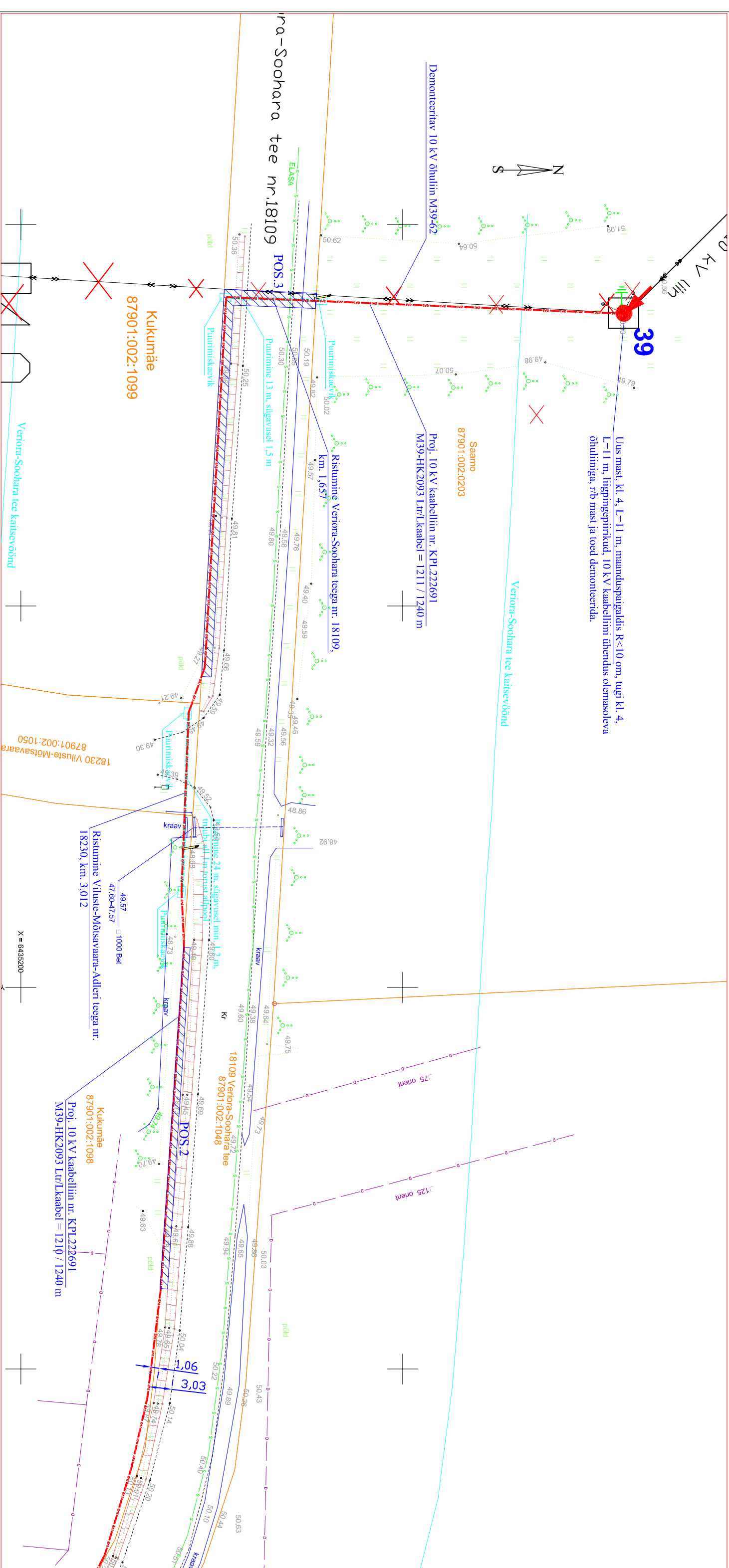






Isikliku kasutussõiguse seadmise plaan

IKÕ ala pos. nr. (plaanil)	Kinnistu registratsiooni nr.	Kaasstruktuksuse tunnused, nimid ja sihtotstarve	IKÕ ala pindala, m ²	Maakaabli pikkus, m
Pos. 2.	5862150	87901:002:1048; Tee nr. 18109: Veriora-Sooahara tee, transportimaa	41 m ²	45 m
Pos. 3.	5862150	87901:002:1048; Tee nr. 18109: Veriora-Sooahara tee, transportimaa	129 m ²	62 m

Kokku pos. 1+ pos.2:	109 m2	107 m
----------------------	--------	-------



Tingmärgid

	Proj. 10 kV makkabael lorus Olemasolev 10 kV kaabellir
	Olemasolev 0,4 kV kaabellir
	Kinnistu püür
	IKÕ seadmiselise ala

Projekti nimetus / asukoht Räpina - Leevaku 10 kV liini rekonstrueerimise II etapp. Vervora piirkond. Räpina vald, Põlvamaa	Töö nr: IP6203
Koostaja: Leonhard Weiss OÜ Projekteerija: Enn Kraav	Möötkava 1:500
	Leht / formaat Lõht 2 / A3
	Kuupäev: 12.03.2024.